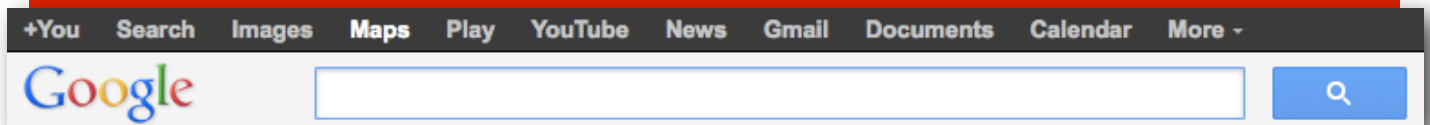




In order to reach **Google Maps**,
point your browser to
maps.google.com

Google Maps es un servicio de Google que permite los usuarios localizar negocios, navegar mapas, y obtener direcciones de transporte público.

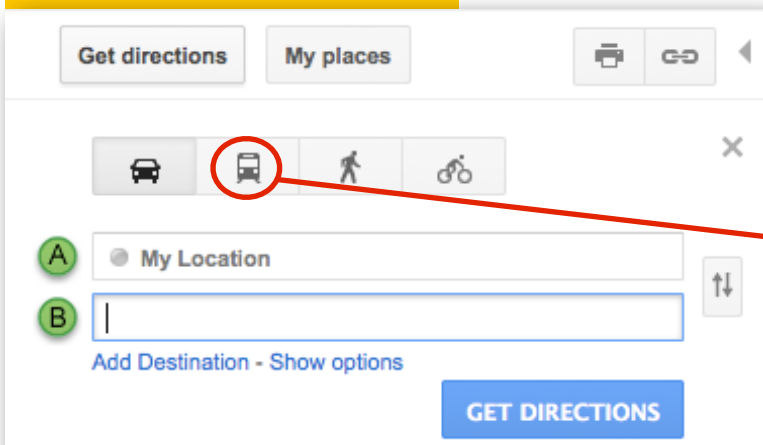


En esta tutoría, le vamos a mostrar como usar una herramienta nueva en Google Maps. Google ha añadido un función de “Public Transit” (el transporte público) a sus resultados de la búsqueda de los mapas. Vamos a usar una escena familiar para mostrar cada paso en como usar esta nueva función poderoso.

Escenario

Vamos a decir que esté en Dorchester y quiera ver un partido de los Red Sox. Los gastos de estacionamiento y la dificultad de encontrar un área de estacionamiento son dos problemas que a la gente le gusta evitar en un día bonito. Google Maps puede ayudarle simplificar su viaje.

Como empezar..

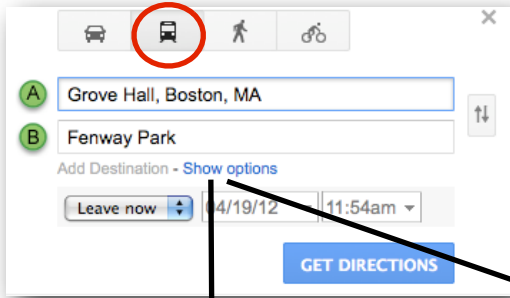


1. Para empezar, haga clic en “Get Directions” (Obtener indicaciones). Por defecto, indicaciones de manejo son elegidos.

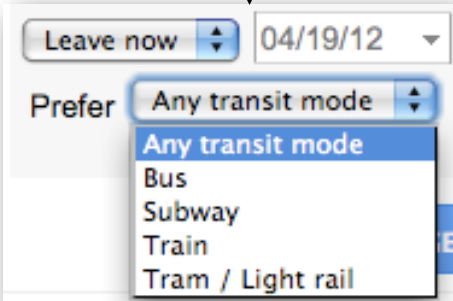
2. Próximo, elija “Public Transit” (El transporte público).

Si hace tiempo que no usa Google Maps, va a ver que hay nuevas botones: Public Transit, Walking, and Bicycling (El transporte público, caminar, montar en bicicleta).

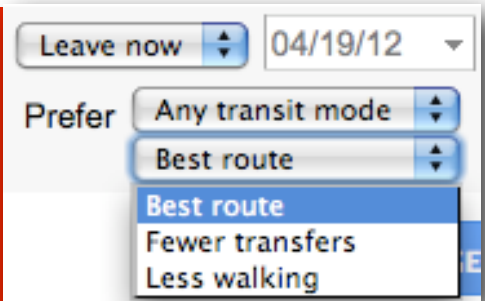
Google Maps – El transporte público (continuado)



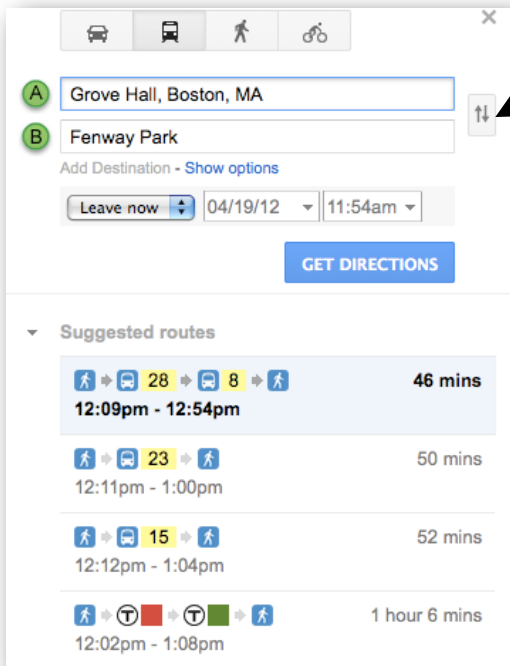
Escribe su start (punto de partida) (A) y end (punto final)(B). En este ejemplo, vamos a empezar en Grove Hall y terminar en Fenway Park.



Si haga clic en "show options" ("mostrar opciones") puede elegir cual tipo de transportación quiere usar y la ruta mejor para este tipo de transportación.



No elegí nada para la opción de transporte público para el viaje a Fenway Park. Quería ver las opciones de transportación disponibles. Haga clic en "hide options" (ocultar opciones) para quitar el menú desplegable. (pictured above) (en la imagen arriba).



NOTE: Si quiere indicaciones de vuelta, haga clic en este botón...

La ruta más rápida para mi viaje a Fenway es caminar a la parada del autobús para tomar el autobús 28, hacer trasbordo al autobús 8 y entonces caminar hasta el destino final.

Información del tren/autobús es del MBTA (617) 222 - 3200

Google Maps – El transporte público (continuado)

A Grove Hall
Boston, MA

Walk to Warren St @ Holburn St
About 12 mins (0.6 mi)

Warren St @ Holburn St Stop ID: 389
23 Bus towards Ruggles Station via Washington St.
10:04am - 10:11am (7 mins, 9 stops)

Dudley Station Stop ID: 64000
Walk to Dudley Station
About 1 min (7 mins to make transfer)

Dudley Station Stop ID: 64
8 Bus towards Kenmore Station via South Bay Center & Ruggles Station
10:18am - 10:39am (21 mins, 15 stops)


Brookline Ave @ Yawkey Way Stop ID: 1563
Walk to 4 Yawkey Way, Boston, MA 02215
About 1 min (223 ft)

B Fenway Park
4 Yawkey Way
Boston, MA 02215

Aquí está un plan de viaje detallado para el viaje a Fenway (izquierda). El viaje va a tomar menos de una hora, con la parte más larga en el autobús 8.

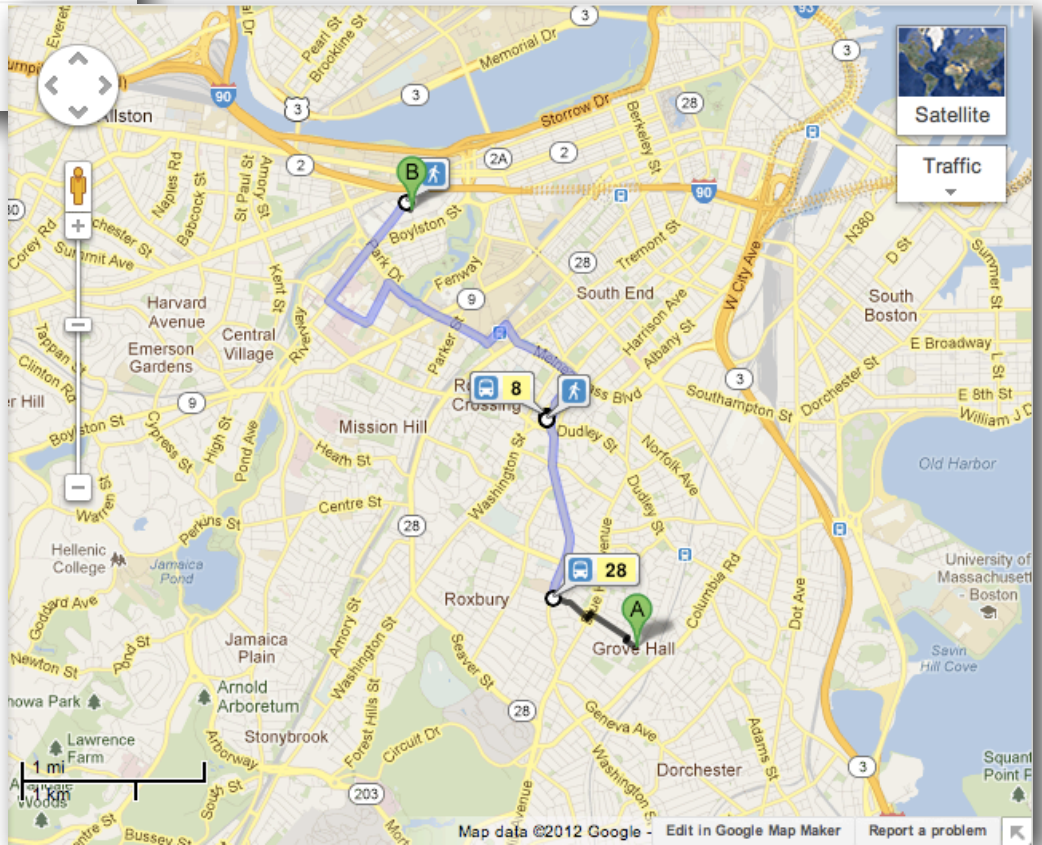
Porque no tiene que conducir, tal vez puede usar este tiempo libre para leer.

Esta función nueva de Google Maps hace todo menos dar información del precio del pasaje.



Asegura que busca las 2 otras opciones del mapa que queda (caminar y montar en bicicleta).

Estas dos opciones están actualizando, entonces tenga cuidado cuando busca.



NOTE: La línea negra entre (A) y la parada del autobús 28 indica que esta parte de la ruta es para caminar.

Google Maps – *NUEVO* Tour de fotos

▶ Experience MapsGL



Cuando llega al sitio web de Google Maps, si ve este botón en la parte inferior izquierda de la página, su machina tal vez cumple los criterios para un Tour de fotos.

Si su sistema cumple todos los criterios, puede hacer lo siguiente:

- Take 3D photo tours of landmarks **New!**
- View 3D buildings
- Fly over 45-degree aerial view imagery
- 'Swoop' quickly into Street View, without a plugin

MapsGL is our Beta Maps technology powered by WebGL, and has certain [system requirements](#).

What are the system requirements to run MapsGL?

In order for Google MapsGL to run on your computer, your system needs to meet the following system requirements:

A WebGL enabled browser:

- Chrome 14+ ([Download](#) Google Chrome)
- Firefox 8+ (More info [here](#))
- Safari 5.1+ if manually enabled

To enable WebGL in Safari:

1. Open the Safari menu and select Preferences.
2. Click the Advanced tab in the Preferences window.
3. At the bottom of the window, check the Show Develop menu in menu bar checkbox.
4. Open the Develop menu in the menu bar and select Enable WebGL.

OS

- Mac OS Snow Leopard 10.6+, Lion 10.7+
- Windows Vista or 7
- Linux

Video Card Hardware

- GPU with Direct X 9.0c recommended (Shader Model 3.0+)
- For Windows machines, must have drivers published later than January 1, 2009.
- Some low-end integrated GPUs (like the Intel GMA 3100 and 3150) are not compatible

Note that some users have reported having issues with the **Intel HD 3000** video card.

Read more information on [supported browsers and graphics cards](#).

Can I disable MapsGL?

You can opt out of MapsGL at any time. To opt out, click **Classic** in the left panel.

⚠ If you're unable to click **Classic**, you can opt out manually by visiting <http://maps.google.com/?vector=0>. If you're using a different domain, replace **.com** with your current domain.

Aquí es lo que necesita su machina para aprovechar el **tour de fotos**

Fenway Park



Fenway Park

4 Yawkey Way, Boston, MA

(877) 733-7699 · boston.redsox.mlb.com



★★★★★ 132 reviews

major league baseball · boston red sox · the green monster · home plate · press box

"Awesome place" -



[Directions](#) [Search nearby](#) [Save to map](#) [more](#) ▾